

























## Detaillierte Wegbeschreibung:

### Beschreibung

-  Sie starten in der Straße **Andrássy út** in **Budapest** und fahren 1.05 km in Richtung Bajcsy-Zsilinszky út.
-  Verlassen Sie die Straße **Andrássy út** und biegen links in die Straße **Bajcsy-Zsilinszky út** ein. Folgen Sie dem Straßenverlauf für 181 m. 1 min  
1.23 km
-  Verlassen Sie die Straße **Bajcsy-Zsilinszky út** und fahren weiter geradeaus auf die Straße **Deák Ferenc tér**. Folgen Sie dem Straßenverlauf für 73 m. 2 min  
1.31 km
-  Verlassen Sie die Straße **Deák Ferenc tér** und fahren weiter geradeaus auf die Straße **Károly Körút**. Folgen Sie dem Straßenverlauf für 498 m. 2 min  
1.80 km
-  Verlassen Sie die Straße **Károly Körút** und biegen rechts in die Straße **Kossuth Lajos utca** ein. Folgen Sie dem Straßenverlauf für 339 m. 3 min  
2.14 km
-  Verlassen Sie die Straße **Kossuth Lajos utca** und fahren weiter geradeaus auf die Straße **Ferenciek Tere**. Folgen Sie dem Straßenverlauf für 99 m. 3 min  
2.24 km
-  Verlassen Sie die Straße **Ferenciek Tere** und fahren weiter geradeaus auf die Straße **Szabad Sajtó út**. Folgen Sie dem Straßenverlauf für 120 m. 3 min  
2.36 km
-  Verlassen Sie die Straße **Szabad Sajtó út** und fahren weiter geradeaus auf die Straße **Erzsébet Híd**. Folgen Sie dem Straßenverlauf für 524 m. 3 min  
2.89 km
-  Verlassen Sie die Straße **Erzsébet Híd** und fahren weiter geradeaus auf die Straße **Döbrentei tér**. Folgen Sie dem Straßenverlauf für 174 m. 4 min  
3.06 km
-  Wechseln Sie von der **Döbrentei tér** auf die **Hegyalja út** in Richtung **Gyôr Wien, Balaton**. Folgen Sie der Hegyalja út für 1.35 km 5 min  
4.41 km
-  Biegen Sie links in die Straße **Hegyalja út** ein und folgen dem Straßenverlauf für 53 m. 5 min  
4.46 km
-  Wechseln Sie von der **Hegyalja út** auf die **Budaörsi út** in Richtung **Gyôr, Balaton, Bécs-Wien**. Folgen Sie der Budaörsi út für 3.68 km 9 min  
8.14 km
-  Sie verlassen **Budapest**. 9 min  
8.14 km
-  Bleiben Sie auf der **M1** und folgen dem Straßenverlauf für 166.23 km. 01:49 h  
174.37 km
-  Sie verlassen Ungarn. 01:49 h  
174.37 km
-  Sie erreichen Österreich. 01:49 h  
174.37 km
-  Wechseln Sie von der **M1** auf die **A4**. Folgen Sie der A4 für 58.97 km. 02:24 h  
233.34 km
-  Sie passieren jetzt die Ortseinfahrt von **Wien**. 02:24 h  
233.34 km
-  Bleiben Sie auf der **A4** und folgen dem Straßenverlauf für 6.34 km. 02:28 h  
239.68 km

-  Wechseln Sie **am Knoten Prater** von der **A4** auf die **A23** in Richtung **Graz via A2, Linz via A21, A1, Gürtel via B221**. Folgen Sie der A23 für 11.23 km  
02:36 h  
250.91 km
-  Verlassen Sie die **A23** und fahren auf die **Altmannsdorfer Straße, Altmannsdorfer Bundesstraße (B224)**. Folgen Sie dem Straßenverlauf für 3.08 km.  
02:39 h  
254.00 km
-  Verlassen Sie die **Schönbrunner Brücke, Altmannsdorfer Bundesstraße (B224)** und biegen links in die **Linke Wienzeile, Wiener Bundesstraße (B1)** ein. Folgen Sie dem Straßenverlauf für 2.11 km.  
02:42 h  
256.11 km
-  Verlassen Sie die **Hadikgasse, Wiener Bundesstraße (B1)** und biegen rechts in die **Leegasse** ein. Folgen Sie dem Straßenverlauf für 104 m.  
02:42 h  
256.21 km
-  Sie sind nach 256.21 km und 2:42 h an Ihrem Fahrtziel, der **Leegasse** in **Wien** angekommen.